

LEGENDA	
	PARCELNA MEJA
	OBMOČJE GRADBENE PARCELE
	ZAZIDANA POVRŠINA NOVOGRADNJE
	TRAVNATE POVRŠINE, ZELENICE
	TLAKOVANJE / ASFALTIRANO
	VHOD V OBJEKT

ZEMLIŠČA ZA GRADNIO - GRADBENA PARCELA	
gradbeno parcelo = zemljiške parcele št. 3149/7-delo, 3150/3, 3151/3, 3152/7, 3152/8, 3152/3 in 3151/4 vse k.o. 1302 Cerklje	
skupna velikost 2140 m ²	

OBJEKTI NA STIKU Z ZEMLIŠČEM; ZAZIDANA POVRŠINA	
zazidano površino (tudi površino na stiku z zemljiščem): 881,5 m ²	

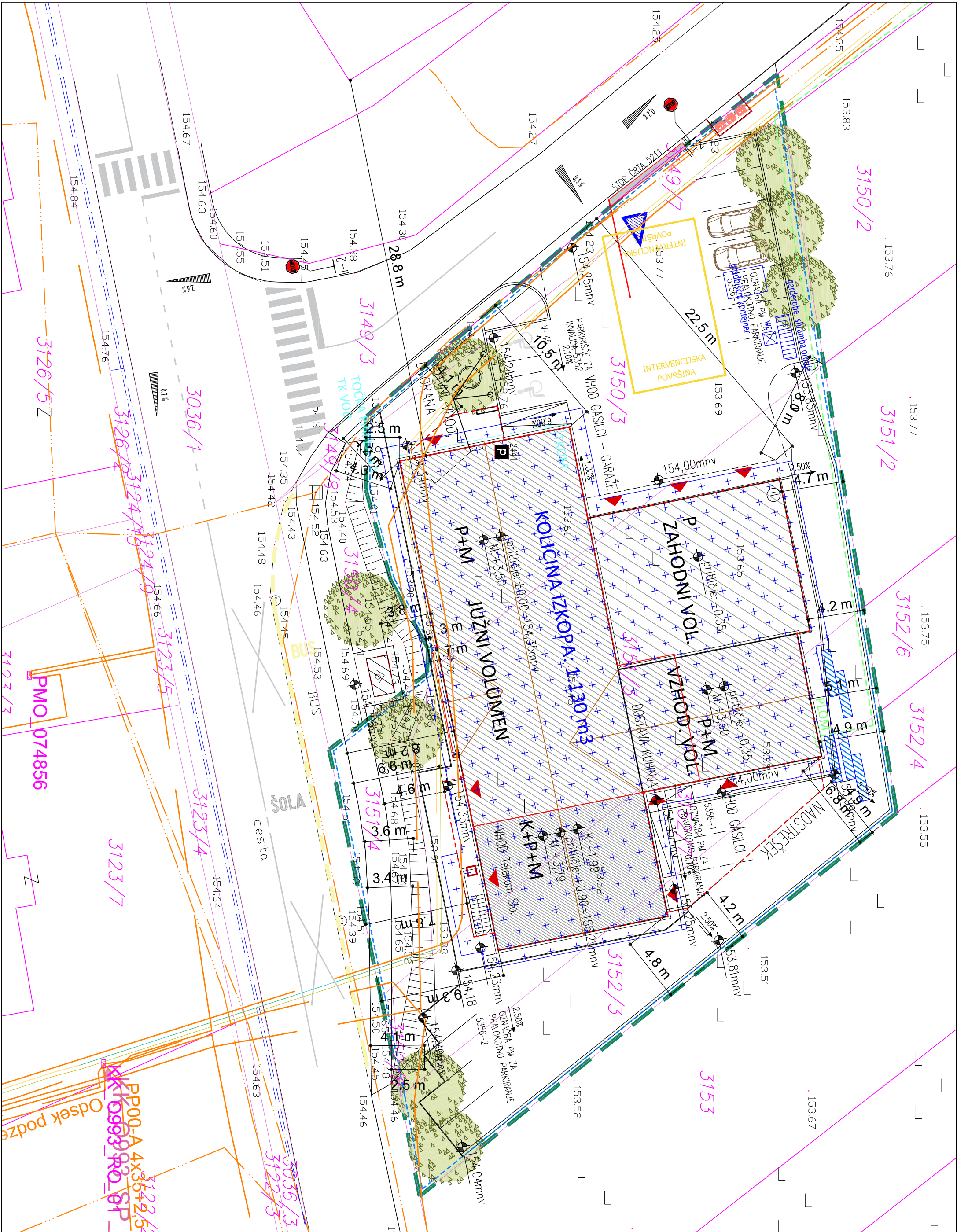
UTRLENE PROMETNE IN FUNKCIONALNE POVRŠINE	
Parkirne in manipulative površine, tlakovane površine do vhodov in zaščita fasade, zunanji dostopi – zunanje stopnice, skupaj 571,05 m ² .	
Na manipulativnih površinah se zagotavlja tudi intervencijska oz. delovna površina za gostiška vozila.	

TLAKOVANE ODPRTE BIVALNE POVRŠINE	
/	

ZELENE POVRŠINE	
687,40 m ²	
FZP = 32%	

±0.00 = kota finalnega tla v pritičju = 154,35 absolutno	
GRADBENA IN UREDITVENA SITUACIJA	
M 1:250	

PROJEKTANT	
IMV BIRO, Marija Vlahušić s.p., Lapaštrcova ul. 4, 8270 Krško	
NAROČNIK	
OBČINA BREŽICE, CPB 18, 8250 BREŽICE	
ŠTEVILKA PROJEKTA	
OBJEKT	
VEČNAMENSKI DOM CERKLJE OB KRKI	
VSEBINA PROJEKTA	
LOKACIJA, OBJEKTA	
PARC. št. 3149/7-delo, 3150/3, 3151/3, 3152/7, 3152/3 in 3151/4, vse k.o. 1302 - Cerklje	
VSEBINA PROJEKTA	
ODGOVORNI VOJLA PROJEKTA	
VLAŠTIČAR, inž. gradb.	
DATUM	
JANUAR 2023	
OPREDELJEVANJE	
Mojca Hribar, inž. dipl. inž. arh.	
ŠTUDIJA	
01	
ID. ŠTEVILKA PROJEKTA	
G 9073	
ID. ŠTEVILKA PROJEKTA	
ZAPS 1557	



LEGENDA	
	PARCELNA MEJA
	OBMOČJE GRADBENE PARCELE
	ZAZIDANA POVRŠINA NOVOGRADNJE
	TRAVNATE POVRŠINE, ZELENICE
	TLAKOVANJE / ASFALTIRANO
	VHOD V OBJEKT

GRAFIČNI PRIKAZ GRADBIŠČA	
	DEPONIJA MATERIALA
	DOSTOP NA GRADBIŠČE – NA MESTU PREDVIDENEGA DOVOZA NA PARCELO
	OBMOČJE UREJANJA = OBMOČJE GRADBIŠČA
	IZKOP ZA GRADBENO JAMO

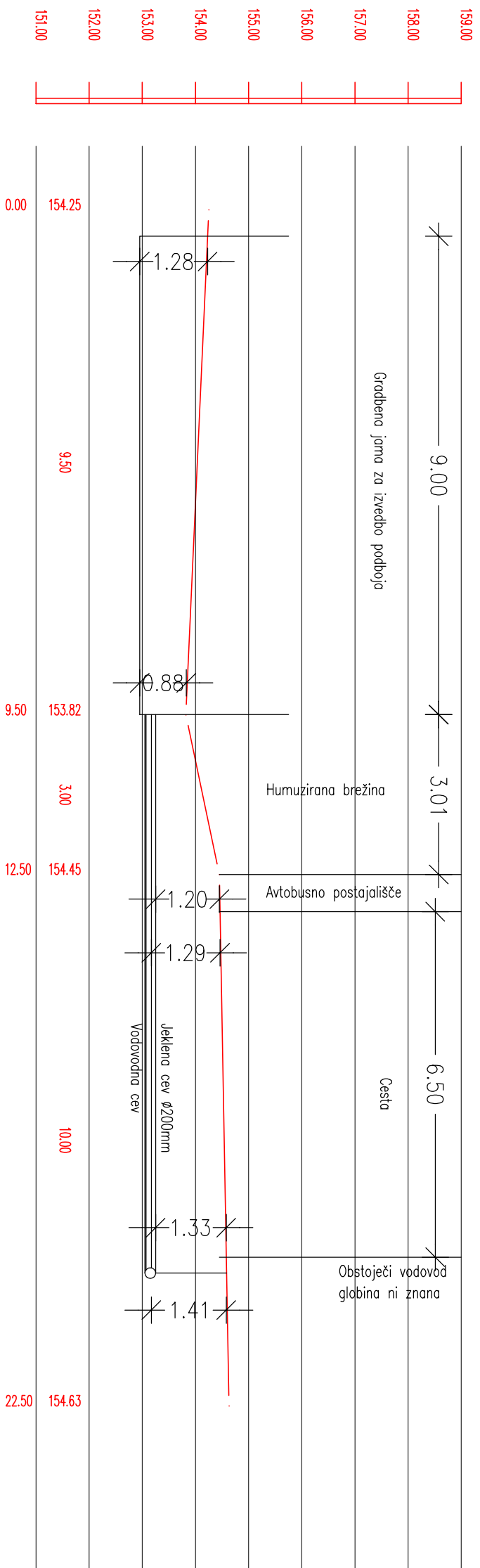
PROJEKTANT	IMV BIR O, Marija Velnušić s.p., Lapaštrcova ul. 4, 8270 Krško
NAČRTOVALNIK	OBČIJA BREŽICE, CPB 18, 8250 BREŽICE
OBJEKT	VEČNAMENSKI DOM CERKULJE OB KRKI
ŠTEVILNA PROJEKTA	22/22/08
VRSTA PROJEKTA	LOKALNA OBJEKTA
VRSTA NAKRATA	PARC. ŠT. 3149/7-delno, 3150/3, 3151/3, 3152/7, 3152/3 in 3151/4, vse k.o. 1302 - Cerklje
VRSTA LOKALACIJSKE POKAZI	ODGOVORNI VOJLA PROJEKTA
VRSTA LOKALACIJSKE POKAZI	Marija Velnušić, inž. gradb.
VRSTA LOKALACIJSKE POKAZI	ODGOVORNI PROJEKTANT
VRSTA LOKALACIJSKE POKAZI	Mojca Hribar, inž. dipl. inž. arh.
VRSTA LOKALACIJSKE POKAZI	JANUAR 2023
VRSTA LOKALACIJSKE POKAZI	ŠT. LOK. 02
VRSTA LOKALACIJSKE POKAZI	DR. ŠTEVILNA PROJEKTA
VRSTA LOKALACIJSKE POKAZI	G 9073
VRSTA LOKALACIJSKE POKAZI	DR. ŠTEVILNA PROJEKTA
VRSTA LOKALACIJSKE POKAZI	ZAPS 1557

±0.00 = kota finalnega tlaka v pritičju = 154.35 absolutno
GRADBENA IN UREDITVENA SITUACIJA –
ODMIKI, GRADBIŠČE

5
M 1:250




PREČNI PROFIL P1 podboj pod cesto



± 0.00 = kota finalnega tlaka v pritičju = 154,35 absolutno

VZDOLŽNI PROFIL PODBOJA

M 1:100

	PROJEKTANT	
	MV BIRO, Marija Vlahušić s.p., Lapajnetova ul. 4, 8270 Krško	
	MARČNIK	
ŠTEVILKA PROJEKTA 22/22/08	OBJEKT	
	VEČNAMENSKI DOM CERKLJE OB KRKI	
VISTA, PROJ. DOKUM. PZI	LOKACIJA, OBJEKTA parc. št. 3149/7 - delno, 3150/3, 3151/3, 3152/7, 3152/3 in 3151/4, vse k.o. 1302 - Cerklje	ID. ŠTEVILKA PRIJLIZ G 9073
VISTA, MČRTA VN-LOKAC. PRIKAZI	ODGOVORNI VODJA PROJEKTA Marija Vlahušić, inž. gradb.	ID. ŠTEVILKA PRIJLIZ ZAPS 1557
DATUM JANUAR 2023	ODGOVORNI PROJEKTANT Mojca Hlastan, univ. dipl. inž. arh.	
ŠTILISTA 04		

± 0.00 = kota finalnega tlaka v pritličju = 154,35 absolutno

SITUACIJA GRADBENE JAME

M 1:50

	PROJEKTANT MV BIRO, Marija Vlahušić s.p., Lapajnetova ul. 4, 8270 Krško	
	NAROČNIK OBČINA BREŽICE, CPB 18, 8250 BREŽICE	
ŠTEVILKA PROJEKTA 22/22/08	OBJEKT VEČNAMENSKI DOM CERKLJE OB KRKI	
VRSTA PROJ. DOKUM. PZI	LOKACIJA OBJEKTA parc. št. 3149/7-delno, 3150/3, 3151/3, 3152/7, 3152/3 in 3151/4, vse k.o. 1302 - Cerklje	
VRSTA NAČRTA VN-LOKAC. PRIKAZI	ODGOVORNI VODJA PROJEKTA Marija Vlahušić, inž. gradb.	ID. ŠTEVILKA PRI IZS G 9073
DATUM JANUAR 2023 ŠT.LISTA 05	ODGOVORNI PROJEKTANT Mojca Hlastan, univ. dipl. inž. arh.	ID. ŠTEVILKA PRI ZAPS ZAPS 1557